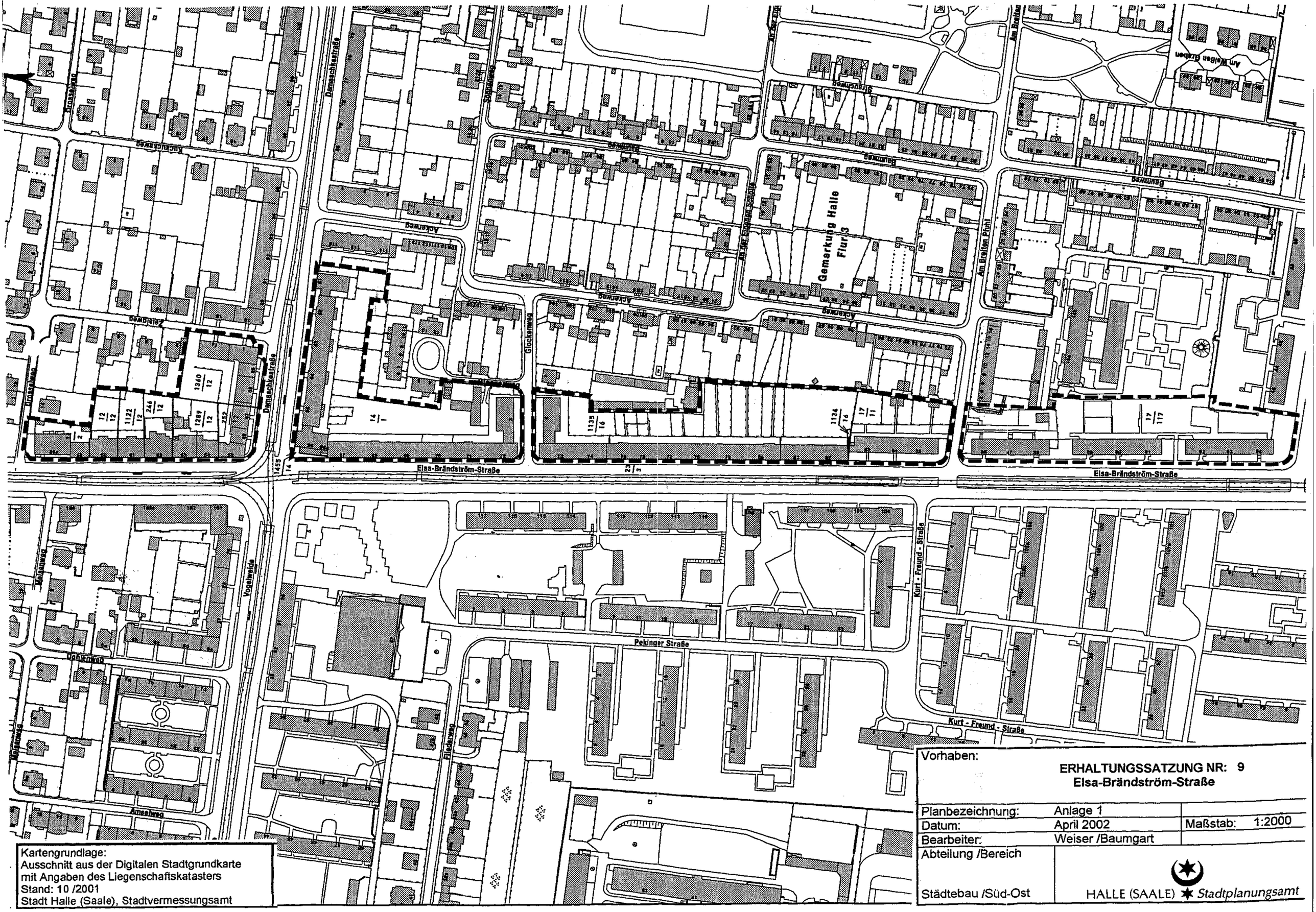

Kartengrundlage:
Ausschnitt aus der Digitalen Stadtgrundkarte
mit Angaben des Liegenschaftskatasters
Stand: 10 /2001
Stadt Halle (Saale), Stadtvermessungsamt

Vorhaben:

ERHALTUNGSSATZUNG NR: 9
Elsa-Brändström-Straße

Planbezeichnung:	Anlage 1	
Datum:	April 2002	Maßstab: 1:2000
Bearbeiter:	Weiser /Baumgart	
Abteilung /Bereich		
Städtebau /Süd-Ost	HALLE (SAALE) ★ *Stadtplanungsamt*	

Gemarkung Halle
Flur 3

Drosselweg
Zeisigweg
Kuckucksweg
Zwingliastraße
Calbinstraße
Frau-von-Selmnitz-Straße
Merseburger Straße
Elsa-Brändström-Straße
Damaschkestraße
Ackerweg
Am Grünen Feld
Sonnenweg
Hasenweg
Wachtelweg
Glockenweg
Dorfstraße
Dachstraße
An der Eigenen

Kartengrundlage:
Ausschnitt aus der Digitalen Stadtgrundkarte
mit Angaben des Liegenschaftskatasters
Stand: 10 / 2001
Stadt Halle (Saale), Stadtvermessungsamt

Vorhaben:

ERHALTUNGSSATZUNG NR: 10
Damaschkestraße

Planbezeichnung:	Anlage 1	
Datum:	April 2002	Maßstab: 1:2000
Bearbeiter:	Weiser /Baumgart	
Abteilung /Bereich		
Städtebau /Süd-Ost	HALLE (SAALE) ★ *Stadtplanungsamt*	

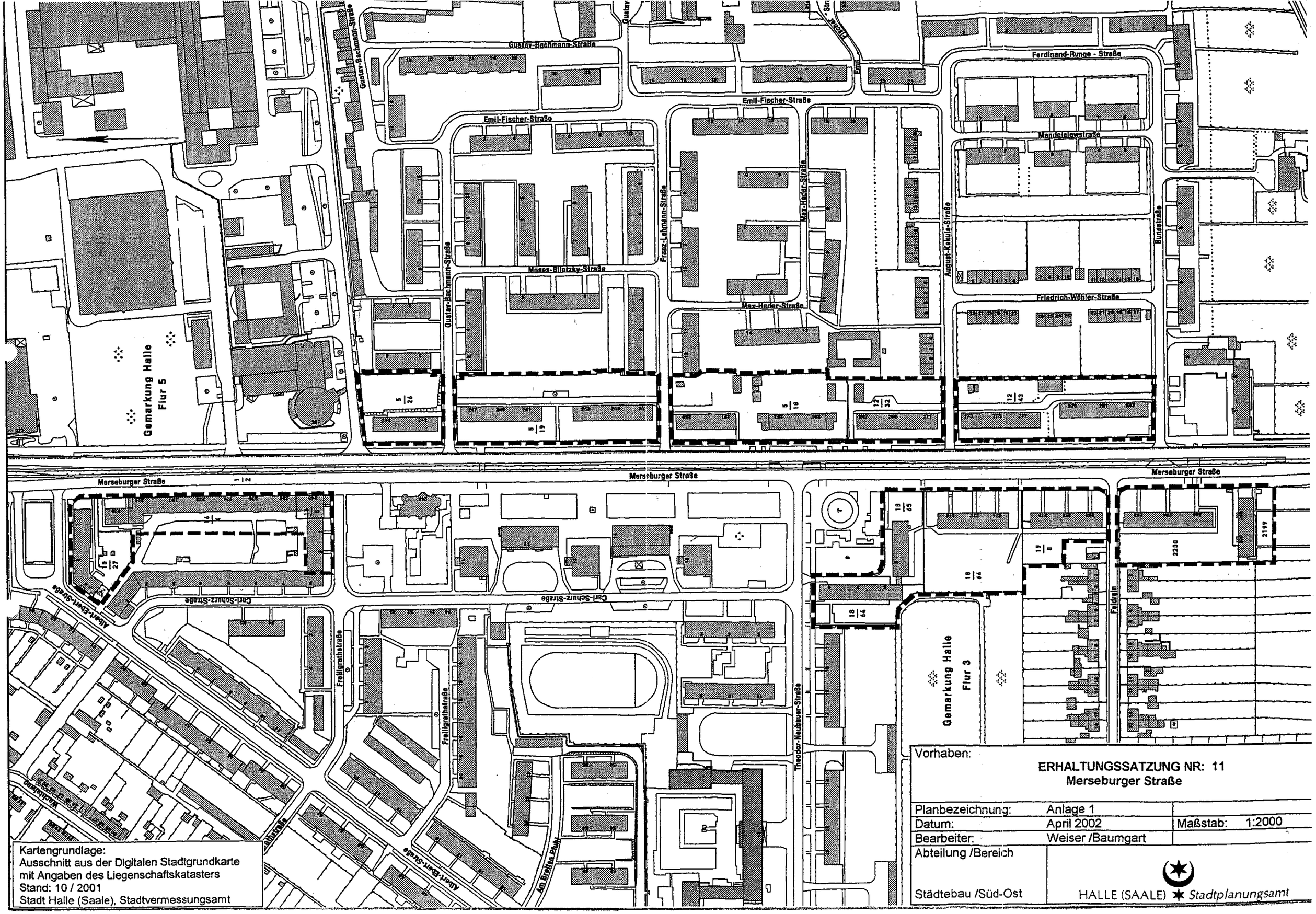

Kartengrundlage:
Ausschnitt aus der Digitalen Stadtgrundkarte
mit Angaben des Liegenschaftskatasters
Stand: 10 / 2001
Stadt Halle (Saale), Stadtvermessungsamt

Vorhaben:

ERHALTUNGSSATZUNG NR: 11
Merseburger Straße

Planbezeichnung:	Anlage 1	
Datum:	April 2002	Maßstab: 1:2000
Bearbeiter:	Weiser /Baumgart	
Abteilung /Bereich		
Städtebau /Süd-Ost	HALLE (SAALE) ✶ *Stadtplanungsamt*	

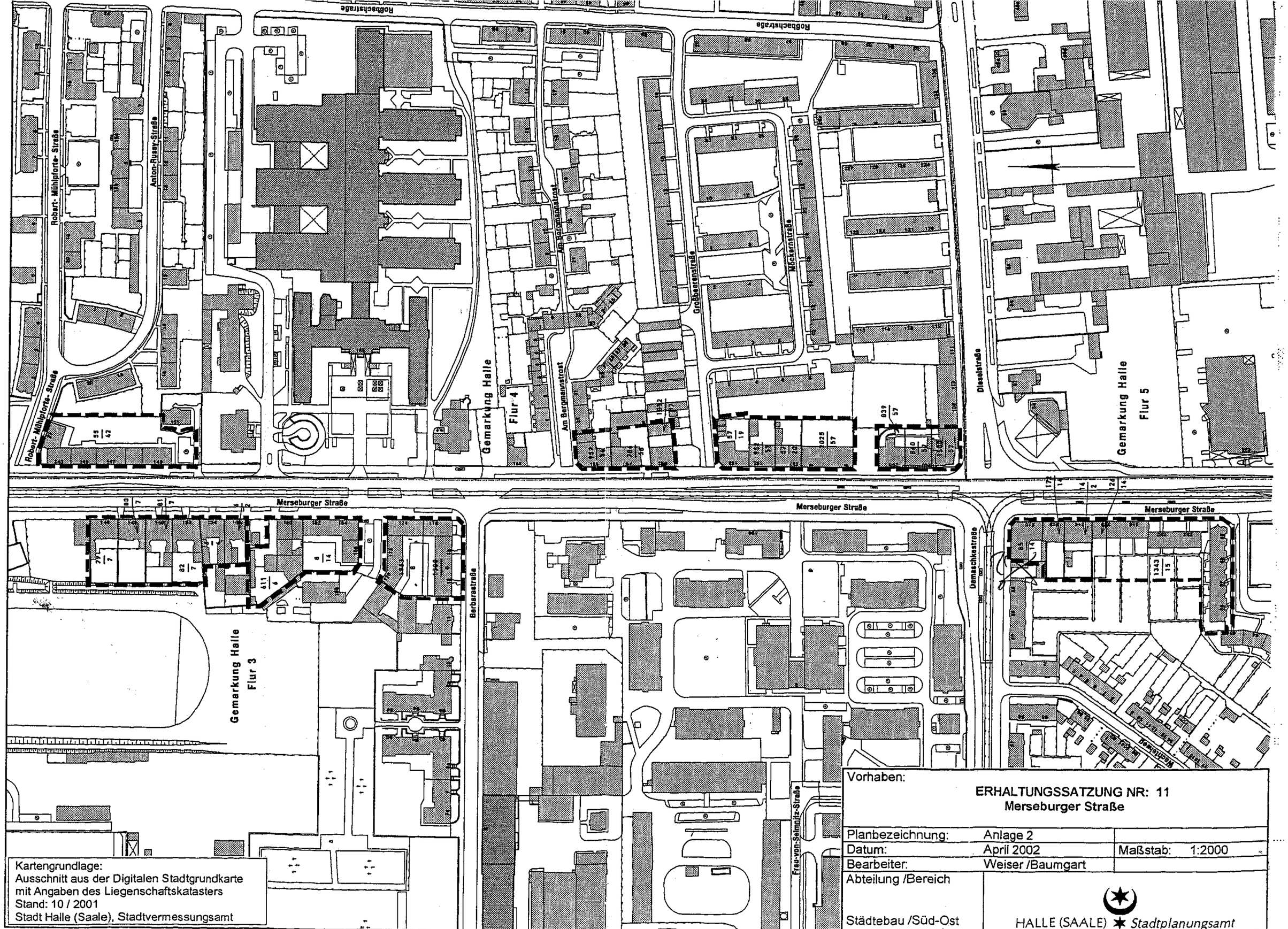

Vorhaben:	**ERHALTUNGSSATZUNG NR: 11** **Merseburger Straße**	
Planbezeichnung:	Anlage 2	
Datum:	April 2002	Maßstab: 1:2000
Bearbeiter:	Weiser /Baumgart	
Abteilung /Bereich Städtebau /Süd-Ost	HALLE (SAALE) ✶ *Stadtplanungsamt*	

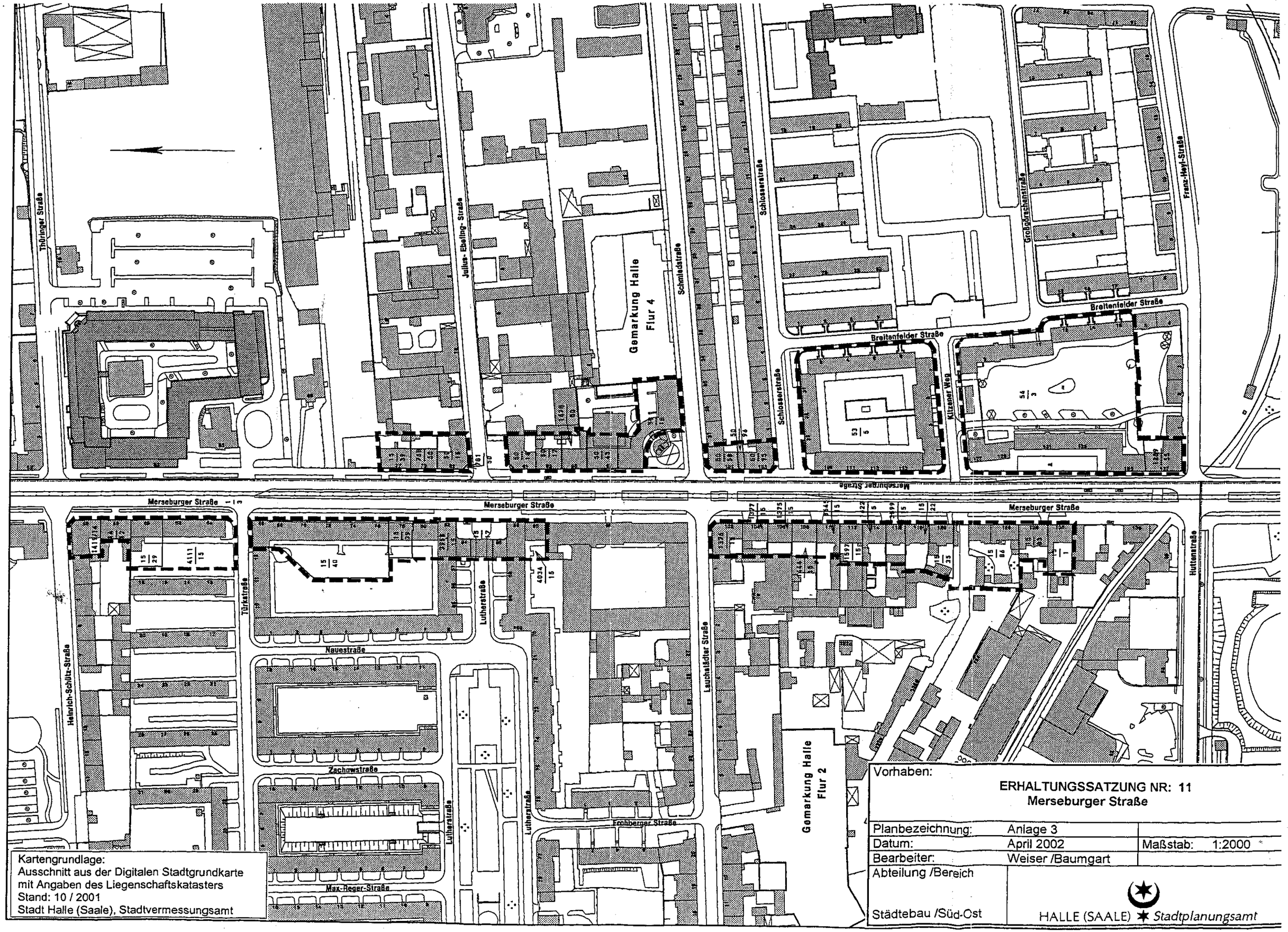
Thüringer Straße
Julius- Ebeling- Straße
Schmiedestraße
Schlosserstraße
Großgrüchenstraße
Franz-Heyl-Straße
Gemarkung Halle
Flur 4
Breitenfelder Straße
Kitzener Weg
Merseburger Straße
Heinrich-Schütz-Straße
Türkstraße
Lutherstraße
Nauestraße
Zachowstraße
Max-Reger-Straße
Lauchstädter Straße
Frohberger Straße
Hüttenstraße
Gemarkung Halle
Flur 2
Kartengrundlage:
Ausschnitt aus der Digitalen Stadtgrundkarte
mit Angaben des Liegenschaftskatasters
Stand: 10 / 2001
Stadt Halle (Saale), Stadtvermessungsamt
Vorhaben:
ERHALTUNGSSATZUNG NR: 11
Merseburger Straße
Planbezeichnung: Anlage 3
Datum: April 2002
Maßstab: 1:2000
Bearbeiter: Weiser /Baumgart
Abteilung /Bereich
Städtebau /Süd-Ost
HALLE (SAALE) Stadtplanungsamt

Pestalozzipark

Läuferweg

Läuferweg

Am Gesundbrunnen

Bölberger Weg

Bankendorfer Straße

Turnerweg

Schwimmerweg

Gemarkung Halle
Flur 1

Rudererweg

Fechterweg

Springerweg

Pestalozzistraße

Pestalozzistraße

Planetzer Weg

Planetzer Weg

Bankendorfer Straße

Ammendorfer Weg

Ammendorfer Weg

Rockendorfer Weg

Hohenweidener Weg

Schlettauer Weg

Kartengrundlage:
Ausschnitt aus der Digitalen Stadtgrundkarte
mit Angaben des Liegenschaftskatasters
Stand: 10 / 2001
Stadt Halle (Saale), Stadtvermessungsamt

Vorhaben:

ERHALTUNGSSATZUNG NR: 12
Pestalozzistraße

Planbezeichnung:	Anlage 1	
Datum:	April 2002	Maßstab: 1:200
Bearbeiter:	Weiser /Baumgart	
Abteilung /Bereich		
Städtebau /Süd-Ost	HALLE (SAALE) ✶ *Stadtplanungsa*	